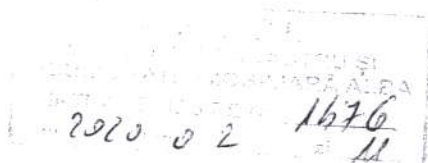


UAT OCNA MUREȘ  
Nr. 2107/11.02.2020

Vizat  
Șef Birou Înregistrare Sistematică  
Flavius Avram BĂLĂNEANU



**Proces Verbal**

Încheiat astăzi 11.02.2020 cu ocazia finalizării acțiunii de stabilire a sectoarelor cadastrale la nivel de UAT care urmează să facă obiectul contractelor de achiziție publică, ce vor fi perfectate cu prestatorii de servicii (persoane autorizate) în cursul anului 2020, în temeiul art.9 alin.34<sup>1</sup> din Legea cadastrului și a publicității imobiliare nr. 7/1996 cu modificările și completările ulterioare la nivelul UAT OCNA MUREȘ

Subsemnatul Traian Alin RUSU specialist OCPI Alba am procedat împreună cu reprezentantul UAT OCNA MUREȘ Numele GÂRLEA prenumele Liviu funcția Consilier superior la stabilirea sectoarelor cadastrale care urmează să facă obiectul contractului/contractelor de achiziții publice ce vor fi perfectate în cursul anului 2020 cu prestatorii de servicii (persoane autorizate).

Sectoarele cadastrale care urmează să facă obiectul contractelor de achiziție publică, ce vor fi perfectate cu prestatorii de servicii (persoane autorizate) în cursul anului 2020 sunt reprezentate grafic în schița anexa 1 la prezentul proces verbal și au fost determinate prin geometrie, suprafață și număr imobile estimative conform tabelului de mai jos:

Nr. crt.	UAT	Număr sectoare	Număr ul sectoru lui	Suprafață sector în ha	Suprafață totală ha	Număr de imobile	Buget lei/imobil (fără TVA)	Total Buget/UAT
1	OCNA MUREȘ	22	1	270.1777	1934.68 39	15	1397 x 96.60 lei = 134950.20le i	134950.20 lei
2			4	4.0587		2		
3			10	3.4035		6		
4			27	73.8770		28		
5			32	91.3633		5		
6			38	85.0464		167		
7			42	62.8816		40		
8			46	47.8607		120		
9			55	56.0699		3		
10			56	23.3323		110		
11			59	86.8412		166		
12			60	21.1706		72		
13			61	69.0287		75		
14			62	59.1484		125		
15			63	94.6684		127		
16			64	36.3531		33		

17		66	83.7610		40	
18		69	51.0930		30	
19		84	197.0513		40	
20		88	128.0673		148	
21		92	349.2623		15	
22		105	40.1675		30	

Subsemnatul Traian Alin RUSU specialist OCPI Alba declar pe propria răspundere că la determinarea sectorului/ sectoarelor cadastrale prin geometrie, suprafață și număr de imobile estimative, care urmează să facă obiectul contractelor de achiziție publică, ce vor fi perfectate cu prestatorii de servicii (persoane autorizate) în cursul anului 2020, am ținut cont de faptul ca sectoarele selectate să cuprindă un număr minim de 50 de imobile/contract de servicii.

Am informat reprezentantul primăriei că sectoarele cadastrale care vor face obiectul contractelor de servicii pentru realizarea lucrărilor de înregistrare sistematică, nu vor putea fi modificate pe parcursul derulării contractului (de exemplu schimbarea sectoarelor cadastrale, modificarea numărului sectoarelor cadastrale prin creșterea ori diminuarea numărului acestora, modificarea limitelor sectoarelor cadastrale). **Modificarea obiectului contractului de servicii va atrage după sine sancțiunea pierderii finanțării.**

Prin excepție, limitele sectoarelor pot fi modificate, cu avizul OCPI Alba, în urma finalizării măsurătorilor la teren pentru evitarea intersecțiilor cu limitele imobilelor precum și ca urmare a corectării geometriei detaliilor liniare ce constituie limită de sector cadastral. Aceste modificări nu atrag după sine modificări ale ordinelor de începere a lucrărilor de înregistrare sistematică.

Am informat reprezentantul primăriei că nu vor face obiectul decontării sectoarele cadastrale sau imobilele care sunt cuprinse în planurile parcelare în curs de execuție, contractate din fonduri publice sau care au fost înscrise în sistemul integrat de cadastru și carte funciară ca urmare a înregistrării sistematice în cadrul altor proiecte finanțate din fonduri publice

Subsemnatul GÂRLEA Liviu funcția Consilier superior reprezentantul UAT OCNA MUREȘ declar pe propria răspundere că imobilele din sectorul/sectoarele cadastrale determinate, care urmează să facă obiectul contractelor de achiziție publică, ce vor fi perfectate cu prestatorii de servicii (persoane autorizate) în cursul anului 2020, am fost informat de către specialistul OCPI desemnat că sectoarele cadastrale care vor face obiectul contractelor de servicii pentru realizarea lucrărilor de înregistrare sistematică, nu vor putea fi modificate pe parcursul derulării contractului (de exemplu schimbarea sectoarelor cadastrale, modificarea numărului sectoarelor cadastrale prin creșterea ori diminuarea numărului acestora, modificarea limitelor sectoarelor cadastrale). **Modificarea obiectului contractului de servicii va atrage după sine sancțiunea pierderii finanțării.**

Prin excepție, limitele sectoarelor pot fi modificate, cu avizul OCPI, în urma finalizării măsurătorilor la teren pentru evitarea intersecțiilor cu limitele imobilelor precum și ca urmare a corectării geometriei detaliilor liniare ce constituie limită de sector cadastral. Aceste modificări nu atrag după sine modificări ale ordinelor de începere a lucrărilor de înregistrare sistematică.

Am fost informat de către specialistul OCPI desemnat că nu vor face obiectul decontării sectoarele cadastrale sau imobilele care sunt cuprinse în planurile parcelare în curs de execuție, contractate din fonduri publice sau care au fost înscrise în sistemul integrat de cadastru și carte funciară ca urmare a înregistrării sistematice în cadrul altor proiecte finanțate din fonduri publice


Prezentul proces – verbal conține 2 pagini și a fost întocmit în 2 exemplare câte unul pentru fiecare parte la sediul OCPI Alba.

Data  
11.02.2020

Specialist OCPI Alba  
Traian Alin RUSU



Reprezentantul UAT OCNA MUREȘ  
GÂRLEA Liviu

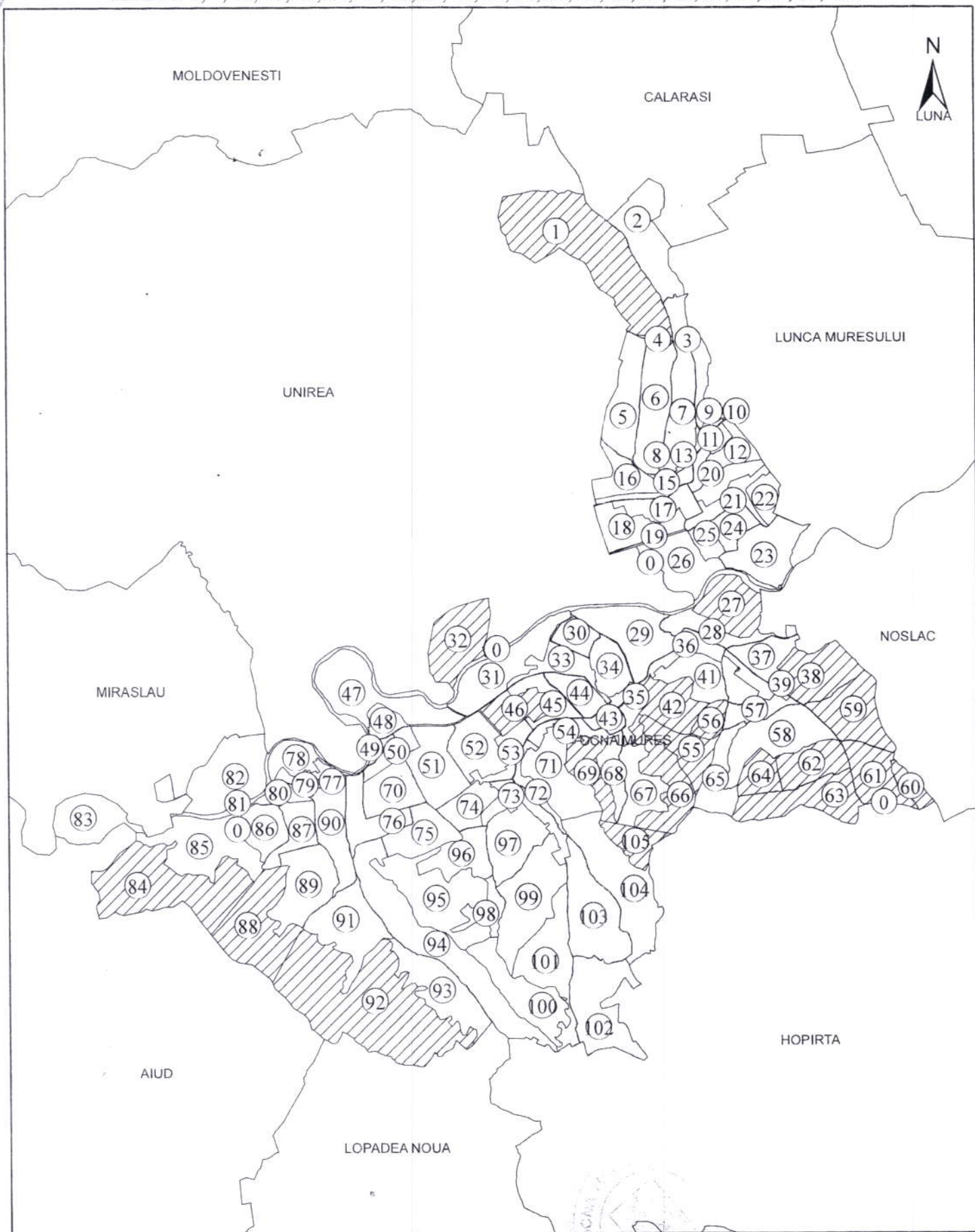


Reprezentarea grafică a sectoarelor cadastrale în care se desfășoară lucrări de înregistrare sistematică

Județ: ALBA

UAT: OCNA MUREȘ

Sectoare: 1, 4, 10, 27, 32, 38, 42, 46, 55, 56, 59, 60, 61, 62, 63, 64, 66, 69, 84, 88, 92, 105



REPREZENTANT OCPI ALBA

Traian Alin RUSU

REPREZENTANT UAT OCNA MUREȘ

Liviu GARLEA